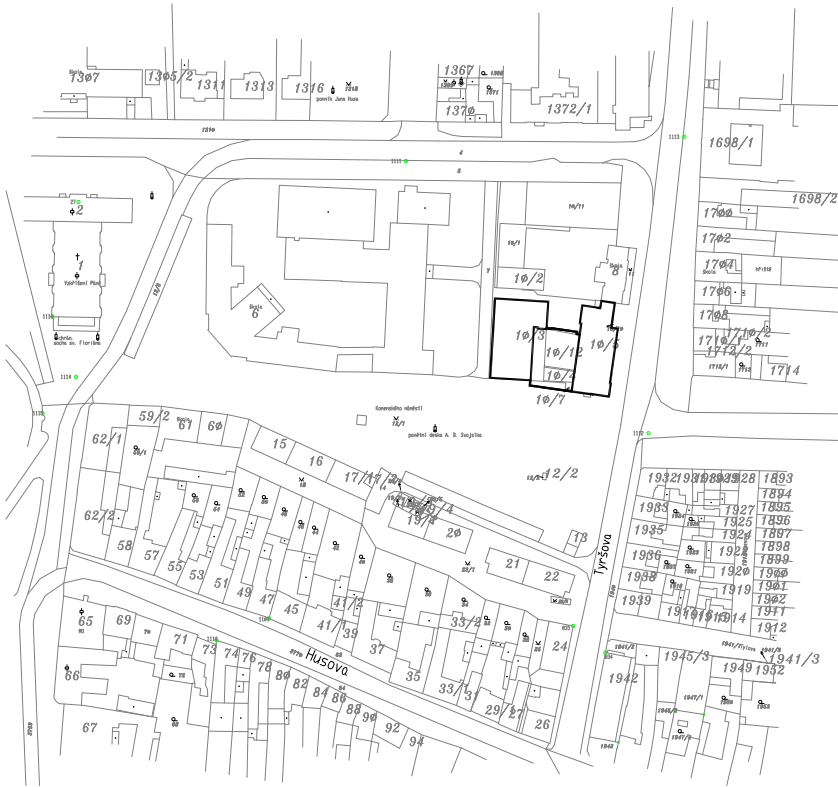
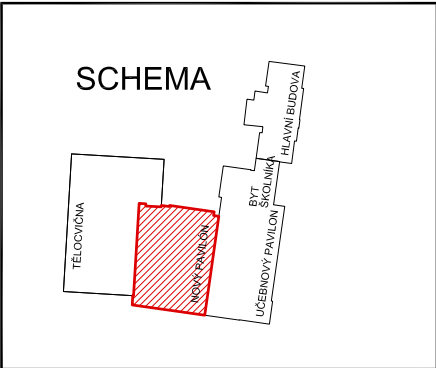
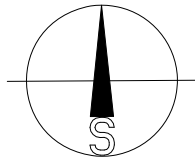


M 1 : 10 000



ZÁKRES DO KATASTRÁLNÍ MAPY

M 1 : 2 880



± 0,000 = 209,450 m n.m.



MÍSTO STAVEBNÍHO ZÁMĚRU

INFORMACE O POZEMKU:

Parcelní číslo: 10/1, 10/3, 10/4, 10/5, 10/7, 10/12
Katastrální území : Slavkov u Brna [750 301]
Vlastnické právo:
Jihomoravský kraj, Žerotínovo náměstí 449/3, Veverí, 60200 Brno
Hospodaření se svěřeným majetkem kraje:
Střední škola Slavkov - Austerlitz, příspěvková organizace, Tyršova 479, 68415 Slavkov u Brna

VED.PROJEKTU:	KONTROLOVAL:	KRESLIL:	MIX MAX-ENERGETIKA, s.r.o. Štefánikova 38a 612 00 Brno-Královo Pole	
Ing. Tomáš Vymětal				
INVESTOR:	Střední škola Slavkov - Austerlitz, příspěvková organizace Slavkov u Brna, Tyršova 479			
STAVBA: Dostavba učeben - Střední škola Slavkov - Austerlitz			FORMÁT:	
			DATUM:	04.2025
OBJEKT:			STUPEŇ:	DVZ
			ČÍSLO ZAKÁZKY:	
NÁZEV VÝKRESU: SITUACE ŠIRŠÍCH VZTAHŮ			MĚŘÍTKO:	ČÍSLO VÝKRESU: C.1